


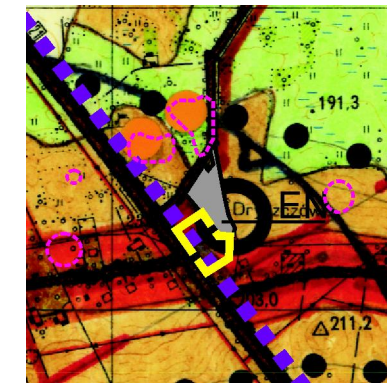
MIEJSCOWY PLAN ZAGOSPODAROWANIA PRZESTRZENNEGO GMINY ŻMUDŹ DLA FRAGMENTÓW MIEJSCOWOŚCI ŻMUDŹ I DRYSZCZÓW

Załącznik Nr 2
do uchwały Nr
Rady Gminy Żmudź
z dnia roku

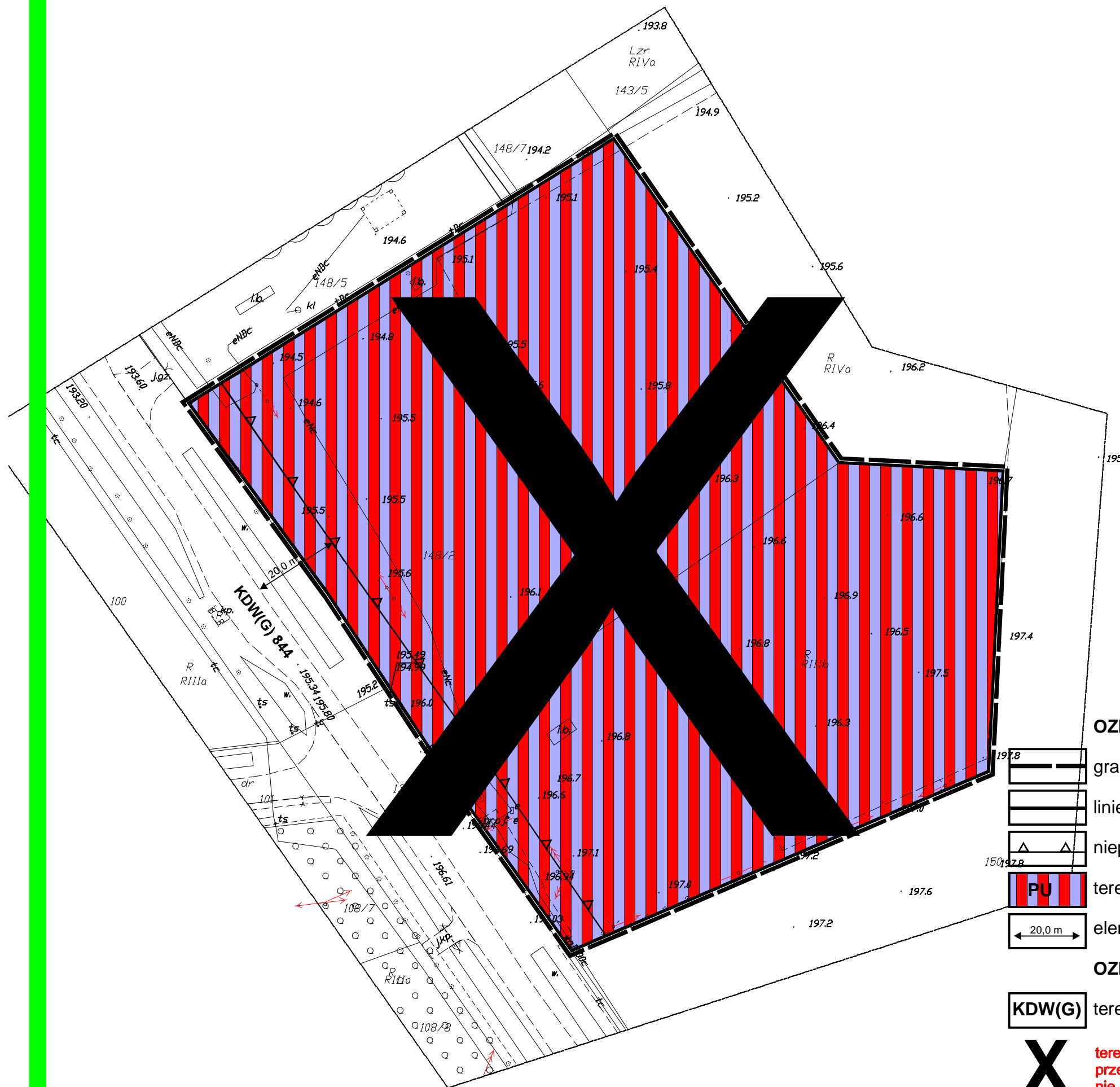
Skala 1:1000
1cm-10m



Wyrys ze studium uwarunkowań i kierunków
zagospodarowania przestrzennego
gminy Żmudź
skala 1:25 000



granice terenów objętych opracowaniem
miejscowego planu zagospodarowania
przestrzennego gminy Żmudź dla fragmentów
miejscowości Żmudź i Dryszczów



OZNACZENIA

- granice opracowania planu miejscowego
- linie rozgraniczające tereny o różnych zasadach zagospodarowania
- nieprzekraczalne linie zabudowy
- tereny obiektów produkcyjnych, składów i magazynów oraz zabudowy usługowej
- elementy wymiarowania rysunku

OZNACZENIA INFORMACYJNE

- tereny dróg publicznych - droga wojewódzka klasy głównej



teren, który zgodnie z art. 17 pkt 6 lit c ustawy z dnia 27 marca 2003 r. o planowaniu i zagospodarowaniu przestrzennym, decyzją Ministra Rolnictwa i Rozwoju Wsi z dnia 19 maja 2020 r., znak: GZ.tr.602.240.2019 nie uzyskał zgody na zmianę przeznaczenia na cele nierolnicze